

Městský úřad Jičín - odbor životního prostředí
Žižkovo náměstí 18, 506 01 Jičín, tel. 493 545 111, fax: 493 545 285, e-mail: ozp@mujicin.cz

Spis. zn.: ŽP - 01/11682/2023/Run

Jičín, dne 11.3.2024

Č.j.: MuJc/2024/7245/ZP/Run



MUJCX0180IB6

Oprávněná úřední osoba: Ing. Runčíková - referent odboru životního prostředí

Účastníci stavebního řízení

dle § 27 odst. 1 zákona č. 500/2004 Sb.:

Městys Podhradí, Čejkovice 17, Podhradí, 506 01 Jičín 1

dle § 27 odst. 2 zákona č. 500/2004 Sb.:

CETIN a.s., Českomoravská 2510/19, 190 00 Praha 9-Libeň

Povodí Labe, státní podnik, Václav Nejedlého 951/8, Slezské Předměstí, 500 03 Hradec Králové 3

Vodohospodářská a obchodní společnost, a.s., Na Tobolce 428, Holínské Předměstí, 506 01 Jičín 1

ROZHODNUTÍ

č. 39/24**Výroková část:**

Odbor životního prostředí Městského úřadu v Jičíně, jako vodoprávní úřad příslušný podle § 106 zákona č. 254/2001 Sb., o vodách a o změně některých zákonů (vodní zákon), ve znění pozdějších předpisů (dále jen "vodní zákon"), a speciální stavební úřad příslušný podle § 15 odst. 5 vodního zákona a § 15 odst. 1 zákona č. 183/2006 Sb., o územním plánování a stavebním řádu (stavební zákon), ve znění pozdějších předpisů (dále jen "stavební zákon"), v souladu s § 330 odst. 1 a § 334a zákona č. 283/2021 Sb., ve znění pozdějších předpisů, ve správním řízení posoudil žádost o povolení stavby vodního díla, kterou dne 23.3.2023 podal

Městys Podhradí, IČO 00271951, Čejkovice 17, Podhradí, 506 01 Jičín 1(dále jen "stavebník"), a na základě tohoto posouzení **stavebníkovi**:**I.** podle § 15 vodního zákona a § 115 stavebního zákona**vydává stavební povolení**

ke stavbě vodního díla:

"Vodní nádrž Šlikova Ves s průlehem" k.ú. Podhradí u Jičína**(rekonstrukce stávající vodní nádrže a vybudování průlehu pro zadržení dešťové vody)**

Podhradí, Šlikova Ves

(dále jen "stavba") na pozemku parc. č. 898/3, 1484, 1496, 1497, 1499, 1512 v katastrálním území Podhradí u Jičína.

Záměr se nachází ve vodním útvaru číslo HSL 1400 - Cidlina od toku Porák (Velký Porák) po tok Bystřice, MVN na souřadnicích (S-JTSK) Y: 674102, X: 1015604. Hydrogeologický ráj č. 4360 - Labská křída, ČHP 1-04-02-011.

Údaje o předmětu rozhodnutí:

Jedná se o celkovou rekonstrukci poškozené vodní nádrže a nový průleh. Vodní nádrž se nenachází na žádném toku ani v jeho blízkosti, napájena bude dešťovou vodou.

Účel - zachycení povrchové vody, celkové ozdravení dané lokality.

Přístup na staveniště je dán ze stávající cesty vedoucí až do místa nádrže. Přístup k budoucímu průlehu je přes stávající cestu od sadů na pozemku parc.č. 1330 k.ú. Podhradí.

Stavební objekty:

SO-01 Nádrž**SO-02 Základová výpust**

Tvoří ho prefabrikovaný dvoudlužový požerák, který umožní případnou manipulaci. Zároveň bude sloužit jako bezpečnostní přeliv. Vyústění výtokového potrubí PP DN 500 je vyústěno do stávajícího příkopu (příkopy se voda dostane až do Čejkovického potoka).

SO-03 Záchytný průleh

Součástí projektové dokumentace je také SO-04 Skupinová výsadba dřevin. Počítá se s výsadbou 26 ks stromů. Výsadba zeleně není předmětem stavebního povolení.



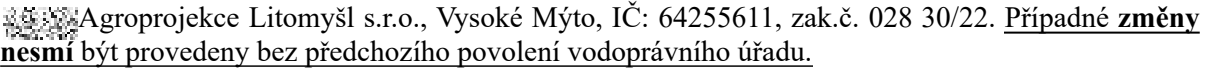
Součástí projektové dokumentace je také SO-05 Kácení. Počítá se s kácením 4 ks stromů. Kácení není předmětem stavebního povolení.

Charakteristika nádrže

Kóta koruny hráze nádrže	320,80 m n.m.
Kóta dna nádrže	319,00 m n.m.
Kóta normální hladiny v nádrži	320,30 m n.m.
Objem v nádrži při normálním nadržení	250,06 m ³
Zatopená plocha při normálním nadržení	203,08 m ²
Kóta maximální hladiny v nádrži	320,5 m n.m.
Objem v nádrži při max. nadržení	290,76 m ³
Zatopená plocha při maximálním nadržení	203,91 m ²
Kóta základové výpusti vtok	319,00 m n.m.
Profil základové výpusti	DN 500 mm
Délka základové výpusti	80,9 m

Údaje o povolené stavbě:

Podmínky pro provedení stavby a užívání vodního díla podle ustanovení § 15 odst. 3 vodního zákona, ustanovení § 115 stavebního zákona:

1. Stavba bude provedena podle projektové dokumentace, kterou v říjnu 2022 vypracovali I-

 Agroprojekce Litomyšl s.r.o., Vysoké Mýto, IČ: 64255611, zak.č. 028 30/22. **Případné změny nesmí být provedeny bez předchozího povolení vodoprávního úřadu.**
2. Stavba bude prováděna **dodavatelsky** stavebním podnikatelem oprávněným k provádění stavebních prací jako předmětu své činnosti podle zvláštních předpisů (živnost vázaná - provádění staveb, jejich

změn a odstraňování). Před zahájením stavby stavebník písemně vodoprávnímu úřadu doloží jméno (název) dodavatele stavby a jeho oprávnění.

3. Při provádění stavby je nutno dodržet předpisy týkající se bezpečnosti práce a technických zařízení a dbát o ochranu zdraví osob na staveništi.
4. Při provádění stavby budou dodrženy základní technické požadavky pro vodní díla a obecné technické požadavky na stavební konstrukce vodních děl podle vyhlášky č. 590/2002 Sb., o technických požadavcích pro vodní díla.
5. Stavebník před zahájením zemních prací zajistí vytyčení a vyznačení polohy podzemních inženýrských sítí.
6. Veškerá zemina z výkopu, která bude po dokončení využita k obsypu, případně k drobným terénním úpravám okolí stavby, bude skladována na stavebním pozemku. V případě potřeby odvozu materiálů (přebytečná zemina a pod.) lze tyto ukládat pouze na povolených, k tomuto účelu vymezených skládkách.
7. Materiál, získaný odstraněním stávajících objektů, bude uložen nezávadným způsobem (odpad bude likvidován v souladu se zákonem č. 185/2001 Sb., o odpadech); odváženou sutí nesmějí být znečišťovány veřejné komunikace a pozemky užívané jako příjezdové.
8. Po celou dobu stavby bude na viditelném místě umístěn štítek „**Stavba povolena**“.
9. Stavba bude dokončena nejpozději **do 31.12.2028** (dle žádosti stavebníka).
10. Stavebník zajistí dodržení těchto podmínek dotčených orgánů:

a) Městský úřad Jičín, odbor životního prostředí – ochrana zemědělského půdního fondu – souhrnné závazné stanovisko a vyjádření Č.j.: MuJc/2022/30141/ZP/Hav (Spis. zn.: ŽP-02/27981/2022/Hav) ze dne 15.11.2022

- Před zahájením stavebních prací na zem. pozemku bude zásah do ZPF předem projednán s vlastníky a případnými uživateli dotčeného pozemku. Bez jejich souhlasu není možné stavební práce zahájit.
- Při zřízení zařízení staveniště a meziskladu materiálu musí být v maximální míře využity nezemědělské pozemky, popř. na zemědělském pozemku musí být sejmuta svrchní kulturní vrstva a uskladněna pro účely rekultivace.
- Při stavební činnosti musí být učiněna taková opatření, aby nemohlo dojít k úniku látek poškozujících ZPF a jeho vegetační kryt, nebo k jiné situaci poškození ZPF.
- Při provádění výkopových prací na ZPF musí být provedena skrývka ornice v dělení na svrchní kulturní vrstvy půdy a na hlouběji uložené zúrodnění schopné zeminy a její řádné uložení pro účel rekultivace dotčeného pozemku.
- Kulturní vrstvy půdy budou zabezpečeny proti znehodnocení, erozním splachům a odcizením.
- Při závěrečných pracích bude dodržena posloupnost jednotlivých vrstev půdy.
- V průběhu výstavby a po jejím ukončení musí být učiněna dostatečná protierozní opatření.
- Budou zaznamenány do pracovního deníku, dle § 10, odst. 2 vyhlášky MŽP ČR č. 13/1994 Sb., veškeré rozhodné skutečnosti, pro kontrolu a posouzení dodržování stanovených podmínek a účelného nakládání s půdou a zeminou.
- Termín zahájení nezemědělského využívání zemědělské půdy na parc. č. 1497 v k.ú. Podhradí u Jičína bude nejméně 15 dní předem písemně oznámen orgánu ochrany zemědělského půdního fondu.
- Ukončení nezemědělské činnosti na parc. č. 1497 v k.ú. Podhradí u Jičína bude oznámeno příslušnému orgánu ochrany ZPF.
- Pokud by realizace trvala déle než 12 měsíců (včetně doby potřebné k uvedení pozemků do původního stavu) je nutno požádat příslušný orgán ochrany ZPF o dodatečné udělení souhlasu k odnětí pozemků dle § 9 odst. 6 zákona č. 334/1992 Sb.
- Orgánu ochrany ZPF bude přizván k závěrečné kontrolní prohlídce stavby.

b) Městský úřad Jičín, odbor životního prostředí – ochrana přírody a krajiny – souhrnné závazné stanovisko a vyjádření Č.j.: MuJc/2022/30141/ZP/Hav (Spis. zn.: ŽP-02/27981/2022/Hav) ze dne 15.11.2022

- Vzhledem k tomu, že nádrž má kolmé stěny, na severní, popř. západní stranu nádrže bude vybudován výlez pro obojživelníky - tj. bude pevně zabudována např. dřevěná fošna o šířce min. 30 cm o sklonu 1:2,5, která bude ponořena pod normální hladinu a bude končit v travnatém svahu nad kamennou zdí.

11. Stavebník zajistí dodržení těchto podmínek účastníků řízení:

a) CETIN a.s. – č.j.: 80747/22 ze dne 3.11.2024

- (I) Na Žadatelem určeném a vyznačeném Zájmovém území se vyskytuje SEK společnosti CETIN a.s.;
- (II) Společnost CETIN a.s. za podmínky splnění bodu (III) tohoto Vyjádření souhlasí, aby stavebník a/nebo Žadatel, je-li Stavebníkem v Zájmovém území vyznačeném v Žádosti, provedl stavbu a/nebo činnosti povolené příslušným správním rozhodnutím vydaným dle stavebního zákona;
- (III) Stavebník a/nebo Žadatel, je-li Stavebníkem, je povinen
 - dodržet tyto níže uvedené podmínky, které byly stanovené POS (zaměstnanec pověřený ochranou sítě), tak jak je tento označen ve Všeobecných podmínkách ochrany SEK:
 - Stavbou nesmí dojít ke snížení nebo navýšení krytí nad kabelovou trasou SEK. Za předpokladu ověření uložení SEK příčnými sondami a za použití vhodného nářadí, je možno provádět zemní práce v ochranném pásmu SEK. Zemní práce mechanizací je možné provádět v min. vzdálenosti 0,5 m od krajního vedení.
 - **Podmínkou pro vydání kolaudačního souhlasu je předložení zápisu o provedené kontrole dodržování podmínek ochrany SEK společnosti CETIN a.s. vydané pracovníkem POS.**
 - Výsadba dřevin a vzrostlé zeleně v ochranném pásmu SEK je zakázána. V případě zásahu kořenových systémů vzrostlé zeleně do ochranného pásma, je bezpodmínečně nutné SEK ochránit instalací protikořenové zábrany.
 - Pro případ nutnosti úpravy stávající SEK umístěné v zájmovém území stavby kontaktujte POS pro konzultaci konkrétních plánovaných úprav a způsobu jejich provedení.
 - CETIN zajistí realizaci překládky SEK. Provedení překládky SEK objednáte u CETIN objednávkou a po potvrzení objednávky CETIN zajistí provedení překládky SEK na náklady toho, kdo překládku vyvolal. Cena za provedení překládky SEK bude stanovena v objednávce. ; a
 - řídit se Všeobecnými podmínkami ochrany SEK, které jsou nedílnou součástí vyjádření.
- (IV) pro případ, že bude nezbytné přeložení SEK, zajistí vždy takové přeložení SEK její vlastník, společnost CETIN a.s. Stavebník, který vyvolal překládku SEK je dle ustanovení § 104 odst. 17 zákona o elektronických komunikacích povinen uhradit společnosti CETIN a.s. veškeré náklady na nezbytné úpravy dotčeného úseku SEK, a to na úrovni stávajícího technického řešení; a
- (V) pro účely přeložení SEK je Stavebník povinen uzavřít se společností CETIN a.s. Smlouvu o realizaci překládky SEK;

VŠEOBECNÉ PODMÍNKY OCHRANY SÍTĚ ELEKTRONICKÝCH KOMUNIKACÍ:

1. PLATNOST VŠEOBECNÝCH PODMÍNEK

- (i) Tyto Všeobecné i podmínky ochrany sítě elektronických komunikací (dále jen „VPOSEK“) tvoří součást Vyjádření (jak je tento pojem definován níže v článku 2 VPOSEK).
- (ii) V případě rozporu mezi Vyjádřením a těmito VPOSEK mají přednost ustanovení Vyjádření, pokud není těmito VPOSEK stanoveno jinak.

2. DEFINICE

Níže uvedené termíny, jsou-li použity v těchto VPOSEK a uvozeny velkým písmenem, mají následující význam:

„CETIN“ znamená Česká telekomunikační infrastruktura a.s. se sídlem Olšanská 2681/6, Praha 3 PSČ 130 00, IČO: 04084063, zapsaná v obchodním rejstříku vedeném Městským soudem v Praze pod spz. B 20623;

„Den“ je kalendářní den;

„Kabelovod“ podzemní zařízení sestávající se z tělesa Kabelovodu a kabelových komor, sloužící k zatahování kabelů a ochranných trubek;

„Občanský zákoník“ znamená zákon č. 89/2012 Sb., občanský zákoník, ve znění pozdějších předpisů;

„POS“ je zaměstnanec společnosti CETIN, pověřený ochranou sítě,

„Pracovní den“ znamená Den, který není v České republice dnem pracovního klidu nebo státem uznaným svátkem;

„Příslušné požadavky“ znamená jakýkoli a každý příslušný právní předpis, vč. technických norem, nebo normativní právní akt veřejné správy či samosprávy, nebo jakékoli rozhodnutí, povolení, souhlas nebo licenci, včetně podmínek, které s ním souvisí;

„Překládka“ je stavba spočívající ve změně trasy vedení SEK ve vlastnictví CETIN nebo přemístění zařízení SEK ve vlastnictví CETIN; Stavebník, který Překládku vyvolal, je dle ustanovení § 104 odst. 17 Zákona o elektronických komunikacích povinen uhradit společnosti CETIN veškeré náklady na nezbytné úpravy dotčeného úseku SEK, a to na úrovni stávajícího technického řešení;

„SEK“ je síť elektronických komunikací ve vlastnictví CETIN;

„Stavba“ je stavba a/nebo činnosti ve vztahu, k níž bylo vydáno Vyjádření, a je prováděna Stavebníkem a/nebo Žadatelem v souladu s Příslušnými požadavky, povolená příslušným správním rozhodnutím vydaným dle Stavebního zákona;

„Stavebník“ je osoba takto označená ve Vyjádření;

„Stavební zákon“ je zákon č. 183/2006 Sb., o územním plánování a stavebním řádu, ve znění pozdějších předpisů;

„Vyjádření“ je vyjádření o existenci sítě elektronických komunikací vydané společností CETIN dne 22.1.2021 pod č.j. 559692/21;

„Zájmové území“ je území označené Žadatelem a/nebo Stavebníkem v Žádosti;

„Situační výkres“ je výkres, který je přílohou Vyjádření a obsahuje Zájmové území určené a vyznačené Žadatelem v Žádosti a výřezy účelové mapy SEK;

„Zákon o elektronických komunikacích“ je zákon č. 127/2005 Sb., o elektronických komunikacích a o změně některých souvisejících zákonů, ve znění pozdějších předpisů;

„Žadatel“ je osoba takto označená ve Vyjádření.

„Žádost“ je žádost, kterou Žadatel a/nebo Stavebník požádal CETIN o vydání Vyjádření

3. PLATNOST A ÚČINNOST VPOSEK

Tyto VPOSEK jsou platné a účinné Dnem odeslání Vyjádření na (i) adresu elektronické pošty Stavebníka a/nebo Žadatele uvedenou v Žádosti nebo (ii) adresu pro doručení prostřednictvím poštovní přepravy uvedenou Stavebníkem a/nebo Žadatelem v Žádosti.

4. OBECNÁ PRÁVA A POVINNOSTI STAVEBNÍKA A/NEBO ŽADATELE

- (i) Stavebník, Žadatel je výslovně srozuměn s tím, že SEK je veřejně prospěšným zařízením, byla zřízena ve veřejném zájmu a je chráněna Příslušnými požadavky.
- (ii) SEK je chráněna ochranným pásmem, jehož rozsah je stanoven (a) ustanovením § 102 Zákona o elektronických komunikacích a/nebo (b) právními předpisy účinnými před Zákonem o elektronických komunikacích, není-li Příslušnými požadavky stanoveno jinak.
- (iii) Stavebník, Žadatel nebo jím pověřená třetí osoba, je povinen při provádění Stavby nebo jiných prací, při odstraňování havárií a projektování staveb, řídit se Příslušnými požadavky, správnou praxí v oboru stavebnictví a technologickými postupy a je povinen učinit veškerá

nezbytná opatření vyžadovaná Příslušnými požadavky k ochraně SEK před poškozením. Povinnosti dle tohoto odstavce má Stavebník rovněž ve vztahu k SEK, které se nachází mimo Zájmové území.

- (iv) Při zjištění jakéhokoli rozporu mezi údaji v Situačním výkresu, který je přílohou Vyjádření a skutečným stavem, je Stavebník a/nebo Žadatel povinen bez zbytečného odkladu, nejpozději Den následující po zjištění takové skutečnosti, zjištěný rozpor oznámit POS.
- (v) Stavebník, Žadatel nebo jím pověřená třetí osoba, je povinen každé poškození či krádež SEK bezodkladně, nejpozději Den následující po zjištění takové skutečnosti oznámit dohledovému centru společnosti CETIN na telefonní číslo: +420 238 464 190.
- (vi) Bude-li Stavebník, Žadatel nebo jím pověřená třetí osoba na společnosti CETIN požadovat, aby se jako účastník správního řízení, pro jehož účely bylo toto Vyjádření vydáno, vzdala práva na odvolání proti rozhodnutí vydanému ve správním řízení, je oprávněn kontaktovat POS.

5. POVINNOSTI STAVEBNÍKA PŘI PŘÍPRAVĚ STAVBY

- (i) Při projektování Stavby je Stavebník povinen zajistit, aby projektová dokumentace Stavby (i) zohledňovala veškeré požadavky na ochranu SEK vyplývající z Příslušných požadavků, zejména ze Zákona o elektronických komunikacích a Stavebního zákona, (ii) respektovala správnou praxi v oboru stavebnictví a technologické postupy a (iii) umožňovala, aby i po provedení a umístění Stavby dle takové projektové dokumentace byla společnost CETIN, jako vlastník SEK schopna bez jakýkoliv omezení a překážek provozovat SEK, provádět údržbu a opravy SEK.
- (ii) Nebude-li možné projektovou dokumentací zajistit některý, byť i jeden z požadavků dle předchozího odstavce (i) a/nebo umístění Stavby by mohlo způsobit, že nebude naplněn některý, byť i jeden z požadavků dle předchozího odstavce (i), vyvolá Stavebník Překládku.
- (iii) Při projektování Stavby, která se nachází nebo je u ní zamýšleno, že se bude nacházet v ochranném pásmu radiových tras společnosti CETIN a překračuje výšku 15 m nad zemským povrchem, a to včetně dočasných objektů zařízení staveniště (jeřáby, konstrukce, atd.) je Stavebník povinen písemně kontaktovat POS za účelem získání konkrétního stanoviska a podmínek k ochraně radiových tras společnosti CETIN a pro určení, zda Stavba vyvolá Překládku. Ochranné pásmo radiových tras v šíři 50m je zakresleno do situačního výkresu, který je součástí tohoto Vyjádření.
- (iv) Pokud se v Zájmovém území nachází podzemní silové vedení (NN) ve vlastnictví společnosti CETIN, je Stavebník povinen ve vztahu k projektové dokumentaci zajistit totéž, co je uvedeno pod písm (i) tohoto článku 5, přičemž platí, že Stavebník vyvolá Překládku v případech uvedených pod písm (ii) tohoto článku 5.
- (v) Stavebník je povinen při projektování Stavby, která je stavbou (a) zařízení silových elektrických sítí (VN, VVN a ZVVN) a/nebo (b) trakčních vedení, provést výpočet či posouzení rušivých vlivů na SEK, zpracovat ochranná opatření, to vše dle a v souladu s Příslušnými požadavky. Stavebník je povinen nejpozději třicet (30) Dnů před podáním žádosti o vydání příslušného správního rozhodnutí k umístění Stavby dle Stavebního zákona předat POS výpočet či posouzení rušivých vlivů na SEK a zpracovaná ochranná opatření.
- (vi) Je-li Stavba v souběhu s Kabelovodem, nebo Kabelovod kříží, je Stavebník povinen nejpozději ke Dni, ke kterému započne se zpracováním projektové dokumentace ke Stavbě, oznámit POS a projednat s POS (a) veškeré případy, kdy trajektorie podvrtní a protlačí budou vedeny ve vzdálenosti menší, než je 1,5 m od Kabelovodu a (b) jakékoliv výkopové práce, které budou nebo by mohly být vedeny v úrovni či pod úrovní Kabelovodu nebo kabelové komory.

- (vii) Je-li Stavba umístěna nebo má být umístěna v blízkosti Kabelovodu, ve vzdálenosti menší, než jsou 2 m nebo kříží-li Stavba Kabelovod ve vzdálenosti menší, než je 0,5 m nad nebo kdekoli pod Kabelovodem, je Stavebník povinen předložit POS k posouzení zakreslení Stavby v příčných řezech, přičemž do příčného řezu je Stavebník rovněž povinen zakreslit profil kabelové komory.

6. POVINNOSTI STAVEBNÍKA PŘI PROVÁDĚNÍ STAVBY

- (i) Stavebník je před započítím jakýchkoliv zemních prací ve vztahu ke Stavbě povinen vytýčit trasu SEK na terénu dle Příslušných požadavků a dle Stavebního zákona. S vytýčenou trasou SEK je Stavebník povinen seznámit všechny osoby, které budou anebo by mohly zemní práce ve vztahu ke Stavbě provádět. V případě porušení této povinnosti bude Stavebník odpovědný společnosti CETIN za náklady a škody, které porušením této povinnosti společnosti CETIN vzniknou a je povinen je společnosti CETIN uhradit.
- (ii) Pět (5) Pracovních dní před započítím jakýchkoliv prací ve vztahu ke Stavbě je Stavebník povinen oznámit společnosti CETIN, že zahájí práce či činnosti ve vztahu ke Stavbě. Písemné oznámení dle předchozí věty zašle Stavebník na adresu elektronické pošty POS a bude obsahovat minimálně číslo jednací Vyjádření a kontaktní údaje Stavebníka.
- (iii) Stavebník je povinen zabezpečit a zajistit SEK proti mechanickému poškození, a to zpravidla dočasným umístěním silničních betonových panelů nad kabelovou trasou SEK. Do doby, než je zajištěna a zabezpečena ochrana SEK proti mechanickému poškození, není Stavebník oprávněn přejíždět vozidly nebo stavební mechanizací kabelovou trasu SEK. Při přepravě vysokých nákladů nebo při projíždění stroji, vozidly či mechanizací pod nadzemním vedením SEK je Stavebník povinen prověřit, zda výška nadzemního vedení SEK je dostatečná a umožňuje spolehlivý a bezpečný způsob přepravy nákladu či průjezdu strojů, vozidel či mechanizace.
- (iv) Při provádění zemních prací v blízkosti SEK je Stavebník povinen postupovat tak, aby nedošlo ke změně hloubky uložení nebo prostorového uspořádání SEK. V místech, kde SEK vystupuje ze země do budovy, rozváděče, na sloup apod. je Stavebník povinen vykonávat zemní práce se zvýšenou mírou opatrnosti, výkopové práce v blízkosti sloupů nadzemního vedení SEK je Stavebník povinen provádět v takové vzdálenosti od sloupu nadzemního vedení SEK, která je dostatečná k tomu, aby nedošlo nebo nemohlo dojít k narušení stability sloupu nadzemního vedení SEK. Stavebník je povinen zajistit, aby jakoukoliv jeho činností nedošlo bez souhlasu a vědomí společnosti CETIN (a) ke změně nivelety terénu, a/nebo (b) k výsadbě trvalých porostů, a/nebo (c) ke změně rozsahu a změně konstrukce zpevněných ploch. Pokud došlo k odkrytí SEK, je Stavebník povinen SEK po celou dobu odkrytí náležitě zabezpečit proti prověšení, poškození a odcizení.
- (v) Zjistí-li Stavebník kdykoliv během provádění prací ve vztahu ke Stavbě jakýkoliv rozpor mezi údaji v projektové dokumentaci a skutečností, je povinen bezodkladně přerušit práce a oznámit zjištěný rozpor na adresu elektronické pošty POS. Stavebník není oprávněn pokračovat v pracích ve vztahu ke Stavbě do doby, než získá písemný souhlas POS s pokračováním prací.
- (vi) Stavebník není bez předchozího písemného souhlasu společnosti CETIN oprávněn manipulovat s kryty kabelových komor, jakkoliv zakrývat vstupy do kabelových komor, a to ani dočasně, vstupovat do kabelových komor, jakkoliv manipulovat s případně odkrytými prvky SEK či s jakýmkoliv jiným zařízením se SEK souvisejícím. Rovněž bez předchozího písemného souhlasu společnosti CETIN není Stavebník oprávněn umístit nad trasou Kabelovodu jakoukoliv jinou síť technické infrastruktury v podélném směru.
- (vii) Byla-li v souladu s Vyjádřením a těmito VPOSEK odkryta SEK je Stavebník povinen tři (3) Pracovní dny před zakrytím SEK písemně oznámit POS zakrytí SEK a vyzvat ho ke kontrole před zakrytím. Oznámení Stavebníka dle předchozí věty musí obsahovat minimálně

předpokládáný Den zakrytí, číslo jednací Vyjádření a kontaktní údaje Stavebníka. Stavebník není oprávněn provést zakrytí do doby, než získá písemný souhlas POS se zakrytím.

7. ROZHODNÉ PRÁVO

Vyjádření a VPOSEK se řídí českým právem, zejména Občanským zákoníkem, Zákonem o elektronických komunikacích a Stavebním zákonem. Veškeré spory z Vyjádření či VPOSEK vyplývající budou s konečnou platností řešeny u příslušného soudu České republiky.

8. PÍSEMNÝ STYK

Písemným stykem či pojmem „písemně“ se pro účely Vyjádření a VPOSEK rozumí předání zpráv jedním z těchto způsobů:

- v listinné podobě;
- e-mailovou zprávou se zaručeným elektronickým podpisem dle zák. č. 227/2000 Sb., o elektronickém podpisu a o změně některých dalších zákonů (zákon o elektronickém podpisu), ve znění pozdějších předpisů;

9. ZÁVĚREČNÁ USTANOVENÍ

- (i) Stavebník, Žadatel nebo jím pověřená třetí osoba je počínaje Dnem převzetí Vyjádření povinen užít informace a data uvedená ve Vyjádření pouze a výhradně k účelu, pro který mu byla tato poskytnuta. Stavebník, Žadatel nebo jím pověřená třetí osoba není oprávněn informace a data rozmnožovat, rozšiřovat, pronajímat, půjčovat či jinak umožnit jejich užívání třetí osobou bez předchozího písemného souhlasu společnosti CETIN.
- (ii) Pro případ porušení kterékoliv z povinností Stavebníka, Žadatele nebo jím pověřené třetí osoby, založené Vyjádřením /nebo těmito VPOSEK je Stavebník, Žadatel či jím pověřená třetí osoba odpovědný za veškeré náklady a škody, které společnosti CETIN vzniknou porušením povinností Stavebníka, Žadatele nebo jím pověřené třetí osoby.

b) Vodohospodářská a obchodní společnost, a.s. obsažených ve vyjádření VOS/NOV/2022/1473 ze dne 24.10.2022 viz příloha č. 1 rozhodnutí, která je jeho nedílnou součástí

12. Po skončení prací je třeba vodoprávní úřad požádat o vydání kolaudačního souhlasu dle § 122 stavebního zákona se všemi náležitostmi podle § 22 vyhlášky č. 183/2018 Sb., o náležitostech rozhodnutí a dalších opatření vodoprávního úřadu a o dokladech předkládaných vodoprávnímu úřadu v platném znění, a to zejména:

- certifikáty a prohlášení o shodě na výrobky mající rozhodující význam na výslednou kvalitu vodního díla
- doklad o provedení stavby organizací **oprávněnou k provádění stavebních prací** jako předmětu své činnosti podle zvláštních předpisů (předávací protokol, ze kterého bude patrné, že stavba byla realizována v souladu se stavebním povolením a projektovou dokumentací ověřenou v řízení, případně s uvedením odchylek od výše uvedené dokumentace)
- geodetické zaměření skutečného provedení stavby
- popis a zdůvodnění odchylek od stavebního povolení a projektové dokumentace
- dokumentaci skutečného provedení stavby pokud došlo k odchylkám oproti ověřené projektové dokumentaci
- před podáním žádosti o vydání kolaudačního souhlasu musí být vydáno vodoprávním úřadem povolení k nakládání s povrchovými vodami na MVN Mlázovice dle skutečných parametrů nádrže. Společně se žádostí o povolení k nakládání s povrchovými vodami bude požádáno o schválení manipulačního řádu.
- doklady o splnění podmínek stanovených dotčenými orgány a účastníky řízení
- stavební deník (k nahlédnutí)

13. Před vydáním kolaudačního souhlasu bude provedena závěrečná kontrolní prohlídka.

14. Nejdéle **před podáním žádosti o kolaudační souhlas** bude vlastníkem vodního díla **požádáno o povolení k nakládání s vodami na vodním díle** na základě skutečně provedených parametrů nádrže.

II. Vodoprávní úřad podle § 61 odst. 5 vodního zákona rozhoduje o **zařazení stavby vodního díla do kategorie technickobezpečnostního dohledu (TBD):**

IV. kategorie

Dohled provádí vlastník vodního díla (pokud neurčil jinou osobu) vždy dle platné legislativy. V době vedení vodoprávního řízení v rozsahu podle § 62 vodního zákona a vyhlášky č. 471/2001 Sb., o technickobezpečnostním dohledu nad vodními díly (obchůzky 1x za měsíc, o kterých se pořídí písemný záznam; 1x za 10 let přizvat vodoprávní úřad).

Účastníci řízení, na něž se vztahuje rozhodnutí správního orgánu:

Městys Podhradí, Čejkovice č.p. 17, Podhradí, 506 01 Jičín 1

Odůvodnění:

Dne 23.3.2023 podal žadatel žádost o stavební povolení na stavbu vodního díla, "**Vodní nádrž Šlikova Ves s průlehem**" na pozemku parc. č. **898/3, 1484, 1496, 1497, 1499, 1512 v katastrálním území Podhradí u Jičína** (na souřadnicích (S-JTSK) Y: 674102, X: 1015604). Uvedeným dnem bylo zahájeno vodoprávní řízení.

Žádost byla doložena všemi povinnými doklady podle ustanovení § 61 odst. 4 vodního zákona a § 6 vyhlášky č. 183/2018 Sb., o náležitostech rozhodnutí a dalších opatření vodoprávního úřadu a o dokladech předkládaných vodoprávnímu úřadu, a dalšími doklady, a to:

- Projektovou dokumentaci v říjnu 2022 vypracovali [redacted] odpovědný zástupce [redacted] autorizovaný technik pro vodohospodářské stavby – zodpovědný projektant a kontrola [redacted] Agroprojekce Litomyšl s.r.o., Vysoké Mýto, IČ: 64255611, zak.č. 028 30/22
- Umístění stavby povolil rozhodnutím Státní pozemkový úřad, Krajský pozemkový úřad pro Královéhradecký kraj, Pobočka Jičín - č.j. SPU 065570/2021 ze dne 19.4.2021 (spis.zn.: 2RP7476/2016-514202/04/03), kterým byl schválen návrh komplexních pozemkových úprav v katastrálním území Podhradí u Jičína.
- Informacemi o dotčených parcelách – ověřeno vodoprávním úřadem prostřednictvím elektronického přístupu do KN
- doložením práv k pozemkům dotčeným stavbou – souhlasy dle § 184a stavebního zákona k dotčeným pozemkům jiných vlastníků (také smlouvy o právu provést stavbu)
- kopií katastrální mapy
- Městský úřad Jičín, odbor životního prostředí - souhrnné závazné stanovisko a vyjádření Č.j.: MuJc/2022/30141/ZP/Hav (Spis. zn.: ŽP-02/27981/2022/Hav) ze dne 15.11.2022
- závazné stanovisko Městského úřadu Jičín, Odbor stavební úřad, oddělení státní památkové péče – č.j.: MuJc/2024/10713/PP/zeV/10 ze dne 9.5.2024
- vyjádření Vodohospodářská a obchodní společnost, a.s. - VOS/NOV/2022/1473 ze dne 24.10.2022
- vyjádření Mero ČR, a.s. – č.j. 4836 ze dne 17.5.2022
- vyjádření GasNet, s.r.o. – č.j.: 5002707955 ze dne 25.10.2022
- vyjádření CETIN – č.j.: 80747/22 ze dne 3.11.2024
- vyjádření ČEZ Distribuce, a.s. – č.j. 0101827755 ze dne 18.10.2022
- vyjádření ČEZ ICT Services, a.s. – č.j. 0700552764 ze dne 17.5.2022
- vyjádření Telco Pro Services, a.s. – č.j. 0201414965 ze dne 17.5.2022
- stanovisko Povodí Labe, státní podnik – č.j. PLa/2022/048237 ze dne 7.12.2022
- posudek TBD ze dne 7.3.2024

Z těchto dokladů vodoprávní úřad vycházel při rozhodování.

Vodoprávní úřad opatřením ze dne 3.12.2018 oznámil zahájení řízení známým účastníkům řízení a dotčeným orgánům. Vodoprávní úřad podle ustanovení § 112 odst. 2 stavebního zákona upustil od ohledání na místě a ústního jednání, protože mu poměry byly dobře známy a žádost poskytovala dostatečné podklady pro posouzení, a stanovil, že ve lhůtě do 22.2.2024 mohou účastníci řízení uplatnit své námitky a dotčené orgány svá stanoviska. Současně je upozornil, že na později podané námitky nebude možno, podle ustanovení § 115 odst. 8 vodního zákona a § 112 odst. 2 stavebního zákona, brát zřetel.

Námitky nebyly v řízení uplatněny.

Vodoprávní úřad v provedeném řízení přezkoumal předloženou žádost z hledisek uvedených v ustanoveních vodního zákona a stavebního zákona, projednal ji s účastníky řízení a s dotčenými správními úřady a zjistil, že jejím uskutečněním nebo užíváním nejsou ohroženy zájmy chráněné zákony a zvláštními předpisy. Při přezkoumání žádosti, projednání věci s účastníky řízení a na základě shromážděných právně významných skutečností nebyly shledány důvody bránící povolení.

Vodoprávní úřad při posouzení záměru dle § 23a vodního zákona dále dospěl k závěru, že lze předpokládat, že záměr **nezhorší stav vodního útvaru HSL_1400 - Cidlina** od toku Porák (Velký Porák) po tok Bystřice a ani nebude mít za následek nedosažení dobrého stavu/potenciálu vod.

Ve výroku II. tohoto rozhodnutí byla stavba vodního díla po stavebních úpravách v souladu s § 61 odst. 5 vodního zákona zařazena do IV. kategorie TBD. Zvláštní podmínky provádění TBD nebyly stanoveny.

Vodoprávní úřad proto rozhodl, jak je uvedeno ve výroku rozhodnutí, za použití ustanovení právních předpisů ve výroku uvedených.

Účastníci řízení:

- Městys Podhradí, jako stavebník v souladu s § 109 odst. 1 písm. a) stavebního zákona a podle § 27 odst. 1 zákona č. 500/2004 Sb., správní řád, ve znění pozdějších změn a doplňků (dále jen „správní řád“)
- Povodí Labe, státní podnik, jako správce navazujícího vodního toku v souladu s § 115 odst. 5 vodního zákona a § 27 odst. 2 správního řádu (výrok I.),
- CETIN a.s., Vodohospodářská a obchodní společnost, a.s., jako vlastníci sousedních pozemků a staveb na nich v souladu s § 109 odst. 1 písm. e) stavebního zákona

Vodoprávní úřad během řízení nezjistil další subjekty, jejichž práva či právem chráněné zájmy by byly rozhodnutím přímo dotčeny.

Poučení účastníků:

Proti tomuto rozhodnutí se lze odvolat do 15 dnů ode dne jeho oznámení ke Krajskému úřadu Královéhradeckého kraje, odboru životního prostředí podáním u zdejšího správního orgánu.

Ing. Marcela Svobodová
vedoucí odboru životního prostředí

Upozornění:

Odvolání se podává s potřebným počtem stejnopisů tak, aby jeden stejnopis zůstal správnímu orgánu a aby každý účastník dostal jeden stejnopis. Nepodá-li účastník potřebný počet stejnopisů, vyhotoví je správní orgán na náklady účastníka. Odvoláním lze napadnout výrokovou část rozhodnutí, jednotlivý výrok nebo jeho vedlejší ustanovení. Odvolání jen proti odůvodnění rozhodnutí je nepřípustné.

Vodoprávní úřad po dni nabytí právní moci rozhodnutí zašle stavebníkovi jedno vyhotovení ověřené projektové dokumentace a štítek obsahující identifikační údaje o povolené stavbě. Další vyhotovení

ověřené projektové dokumentace zašle vlastníkovu stavby, pokud není stavebníkem. Stavebník je povinen štítek před zahájením stavby umístit na viditelném místě u vstupu na staveniště a ponechat jej tam až do dokončení stavby, případně do vydání kolaudačního souhlasu; rozsáhlé stavby se mohou označit jiným vhodným způsobem s uvedením údajů ze štítku.

Stavba nesmí být zahájena, dokud rozhodnutí nenabude právní moci. Rozhodnutí pozbývá platnosti, jestliže stavba nebyla zahájena do 2 let ode dne, kdy nabylo právní moci.

Poplatek:

Správní poplatek podle zákona č. 634/2004 Sb., o správních poplatcích položky 18 odst. 1 písm. h) ve výši 3000 Kč byl zaplacen dne 22.1.2024.

Obdrží:

navrhovatelé (doručenky)

Městys Podhradí, IDDS: kuwbs32

ostatní účastníci (doručenky)

CETIN a.s., IDDS: qa7425t

Povodí Labe, státní podnik, IDDS: dbyt8g2

Vodohospodářská a obchodní společnost, a.s., IDDS: wd7gxvb

dotčené orgány

Městský úřad Jičín, odbor stavební úřad, oddělení památkové péče, Žižkovo náměstí č.p. 18, 506 01 Jičín 1


Městský úřad Jičín, odbor ÚPRM, Žižkovo náměstí č.p. 18, 506 01 Jičín

Městský úřad Jičín, odbor životního prostředí, ZPF, Žižkovo náměstí č.p. 18, 506 01 Jičín 1

ostatní

Obecní úřad Podhradí, IDDS: kuwbs32

Příloha 1

	Vodohospodářská obchodní společnost
Investor:	Žadatel: "Agroprojekce Litomyšl, spol. s r.o." Rokycanova 114 56601 Vysoké Mýto
Vaše značka:	
Číslo jednací:	VOS/NOV/2022/1473
Vyřizuje:	
Telefon:	
E-mail:	
Název akce:	<u>Vodní nádrž Šlikova Ves s průlehem</u>
Důvod akce / žádosti:	Jiný důvod
Typ řízení:	Dokumentace pro stavební řízení
<i>Zájmové území</i>	
Obec:	Podhradí
Katastr:	Podhradí u Jičína
Datum vydání vyjádření:	24.10.2022
Platnost tohoto vyjádření:	24.10.2023 (12 měsíců)
<p>Souhlasíme se stavbou "Vodní nádrž Šlikova Ves s průlehem" v k.ú. Podhradí u Jičína dle předložené PD zpracované firmou Agroprojekce Litomyšl s.r.o. v 10/2022 za splnění následujících podmínek:</p> <ul style="list-style-type: none">• Před zahájením zemních prací požadujeme vytyčit stavbou dotčený vodovodní řad B1-1, PE 90 včetně vodovodní přípojky pro č.p. 36 v terénu; vytyčení si objednejte u VOS a.s.• Požadujeme zachovat hloubku uložení vodovodu v terénu.• V trase vodovodu bude pouze vysvahován břeh stávajícího příkopu. Výška krytí vodovodu nebude zmenšena.• Požadujeme, aby osazení poklopu uzávěru včetně jeho spojení s podzemní konstrukcí bylo upraveno do úrovně upraveného terénu.• Zahájení stavby požadujeme nahlásit na naše provozní středisko v Jičíně, vedoucí• Při realizaci zemních prací požadujeme zajistit zabezpečení vodovodu včetně armatury a vodovodní přípojky proti poškození. Případné poškození našich zařízení požadujeme ohlásit na naše provozní středisko v Jičíně.• Při odkrytí našeho zařízení požadujeme přizvat pracovníky provozního střediska v Jičíně ke kontrole a k písemnému potvrzení, že nedošlo k poškození tohoto zařízení, a že byly obnoveny podsypy a pískové obsypy potrubí včetně signalizačního vodiče.• Požadujeme přizvat zástupce naší společnosti k závěrečné prohlídce stavby, o stavu a předání našich zařízení po dokončení stavby zhotovitelem bude učiněn zápis.	
<small>Vodohospodářská a obchodní společnost, a.s. Na Tobolkce 428 506 01 Jičín</small>	<small>www.vosjicin.cz vosjicin@vosjicin.cz 493 5448 11 IČ 60109149</small>
	<small>Registrace u Krajského soudu v Hradci Králové, oddíl B, vložka 1043</small>



**Vodohospodářská
obchodní
společnost**

- K závěrečné kontrolní prohlídce požadujeme předložit zápis o kontrole našeho veškerého zařízení dotčeného stavbou, a o splnění našich shora uvedených podmínek.
- Požadujeme, aby investor předal naše vyjádření zhotoviteli stavby.
- Naše vyjádření požadujeme citovat v územním rozhodnutí a ve stavebním povolení.

Vyjádření je platné pouze pro zájmové území určené a vyznačené žadatelem a taktéž pro stanovený účel. V případě, že budou práce zahájeny po uplynutí doby platnosti tohoto vyjádření, nelze toto vyjádření použít jako podklad pro zahájení prací a je třeba požádat o vydání nového nebo prodloužení stávajícího vyjádření.

Toto vyjádření pozbývá platnosti:

- uplynutím doby platnosti vyjádření
- změnou rozsahu vyznačeného území
- změnou účelu vyjádření uvedeného v žádosti

Platnost tohoto vyjádření je **1 rok** ode dne vydání.

Přílohy:

počet příloh: 0

souborové přílohy:

Vodohospodářská a obchodní společnost a.s.
506 01 JIČÍN, Na Tobolce 428
IČO 60109149, DIČ CZ60109149
tel. 493 544 811



Ing. Jaroslava Suchánková
Vedoucí TPČ

Vodohospodářská a obchodní společnost a.s.